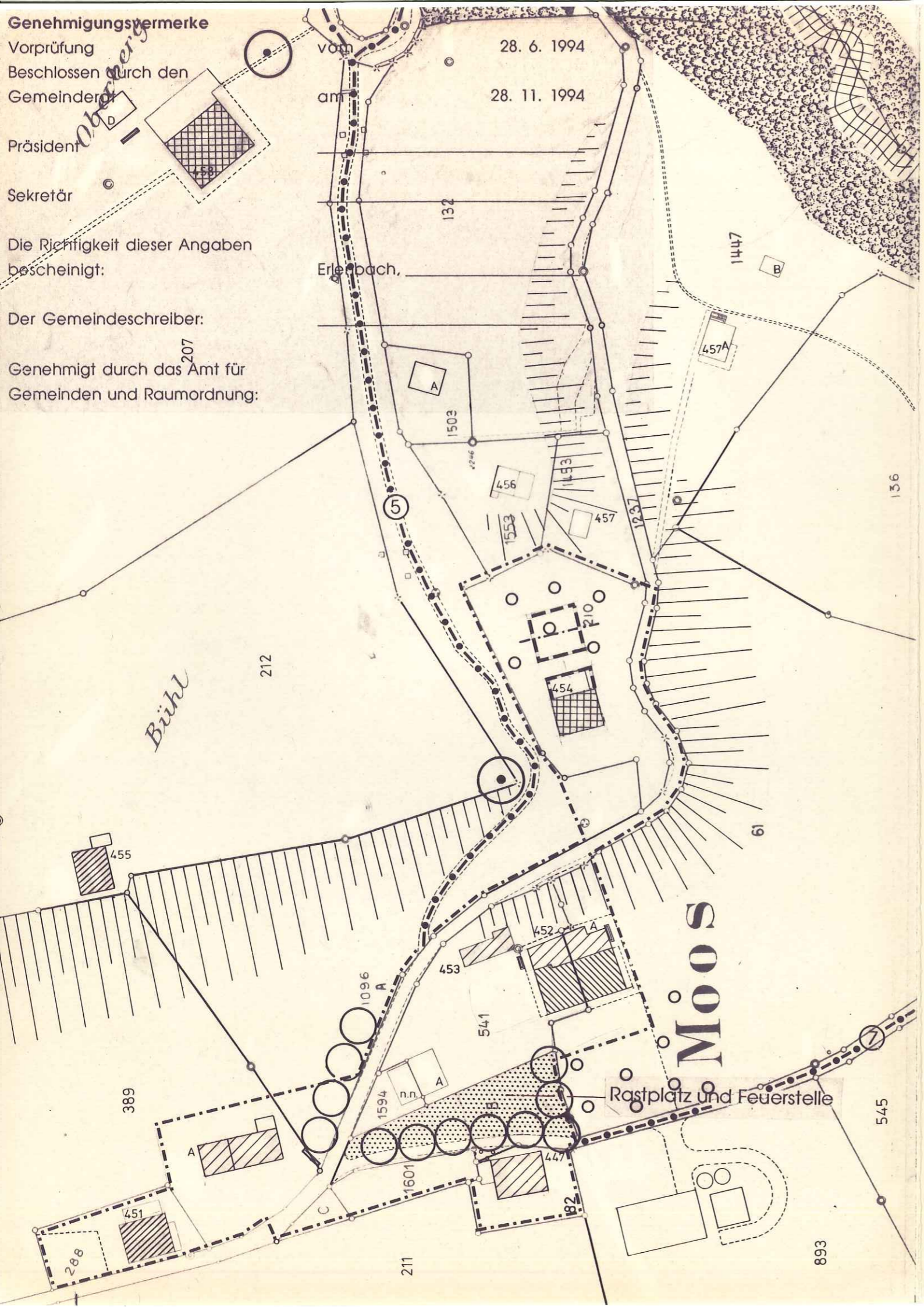


**Genehmigungsvermerke**

Vorprüfung  
 Beschlossen durch den  
 Gemeinderat  
 Präsident  
 Sekretär

Die Richtigkeit dieser Angaben  
 bescheinigt:

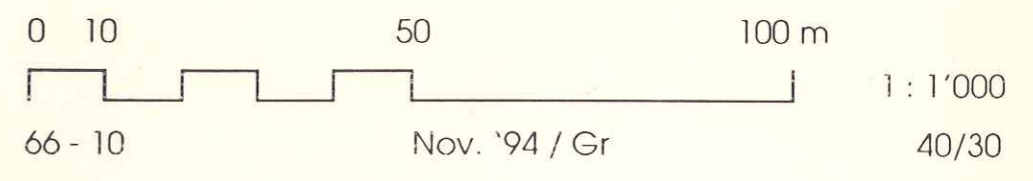
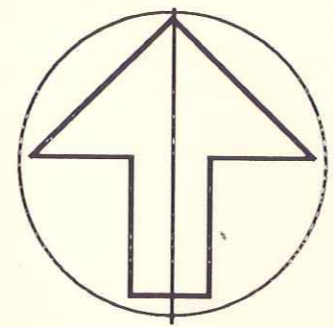
Der Gemeindeschreiber:  
 Genehmigt durch das Amt für  
 Gemeinden und Raumordnung:









Löhner + Marbach  
 Architektur und  
 Raumplanung

Einwohnergemeinde Erlenbach im Simmental  
 Richtplan Ortsbilderhaltung und Verdichtung

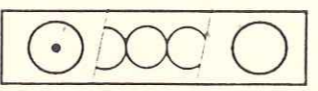
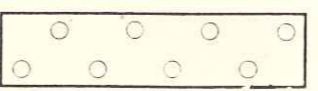
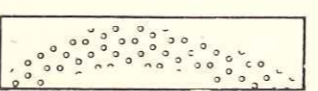
**MOOS**




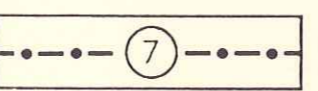

**BAUSTRUKTUR**

-  Ortsbilderhaltungsgebiet (gemäss Zonenplan)
-  schützenswertes Gebäude (gemäss Zonenplan)
-  erhaltenswertes Gebäude: Denkmalpflege
-  Altbauten
-  übrige bestehende (Neu-)Bauten
-  Neubaustandort bzw. An- und Erweiterungsbau / Hauptfirstrichtung

**AUSSENRAUM**

-  ortsbildprägende Baumsubstanz: Einzelbäume / Hecken / Neupflanzungen von Hochstammbäumen
-  Hofstatt
-  wichtige Grünbezüge und Grünbereiche (Umgebung Ortsbild bzw. Einzelgebäude)

**HINWEIS**

-  Abgrenzungen: Erhaltungszone gemäss Zonenplan / rechtskräftige Überbauungspläne bzw. Zonen mit Planungspflicht
-  Schutzobjekte IVS 1-13 (Inventar historischer Verkehrswege der Schweiz)
-  Wald