

Richtplan Ortsbilderhaltung und Verdichtung

Ringoldingen



Exemplar für die Genehmigung vom 4. Juni 2009

GENEHMIGUNGSVERMERKE

Mitwirkung vom 13. August 2007 bis 7. September 2007

Vorprüfung vom 12. Februar 2009

Beschlossen durch den Gemeinderat am 27. April 2009

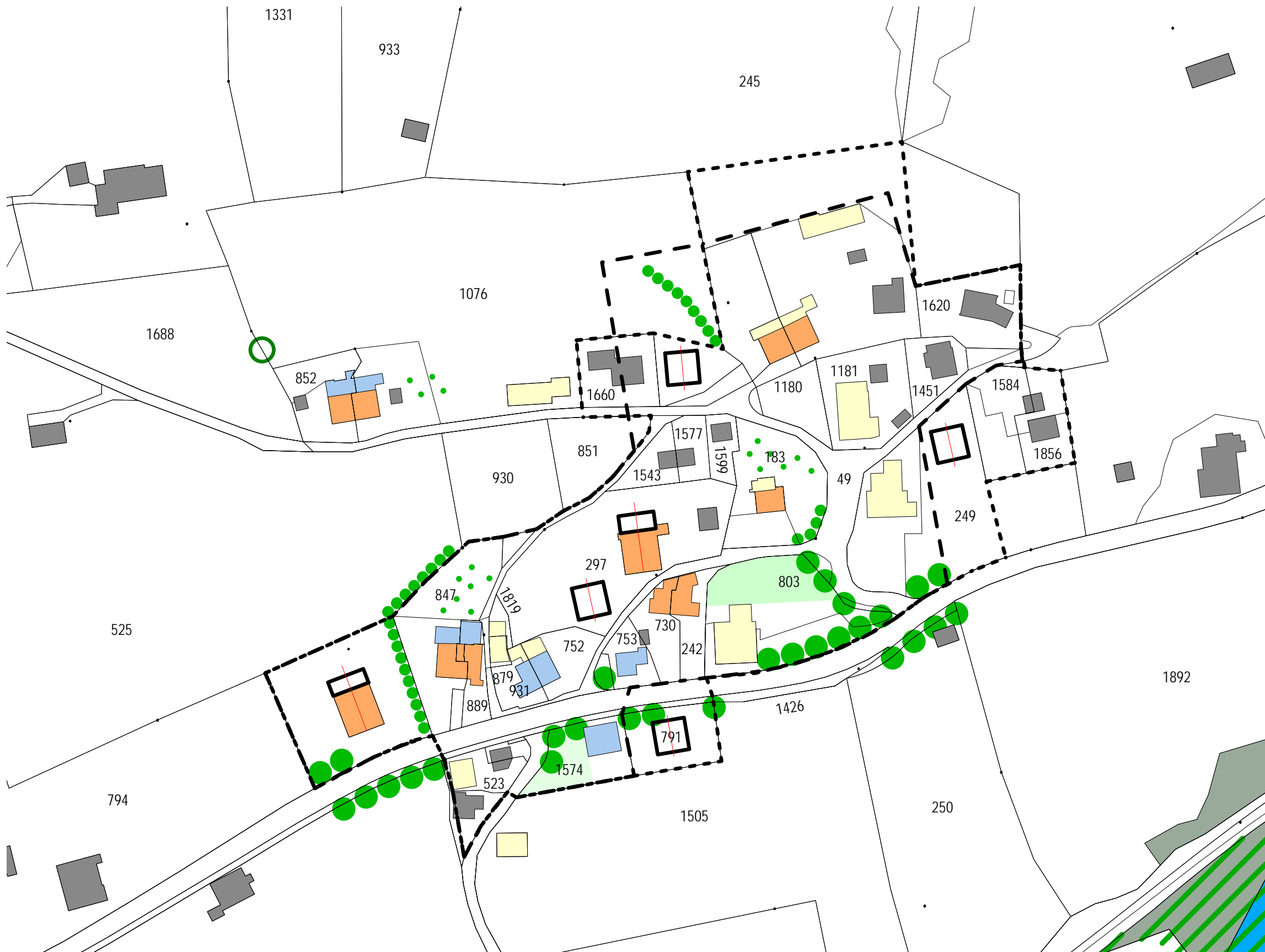
Der Präsident

Die Sekretärin

Die Richtigkeit dieser Angaben bescheinigt:







Erlenbach i.S., den Die Gemeindegeschreiberin

Genehmigt durch das Amt für Gemeinden und Raumordnung








Legende

Baustruktur

-  Ortsbilderhaltungsgebiet (gemäss Zonenplan)
-  schützenswerte Gebäude (gemäss Zonenplan)
-  erhaltenswerte Gebäude: Denkmalpflege
-  Altbauten
-  übrige bestehende (Neu-)Bauten
-  Neubaustandorte bzw. An- und Erweiterungsbau/ Hauptfirstrichtung

Aussenraum

-  ortsbildprägende Baumsubstanz: Einzelbäume / Hecken / Neupflanzungen
-  Hofstatt
-  wichtige Grünbezüge und Grünbereiche
-  Hinweise
-  Erhaltungszone (gemäss Zonenplan 2)